










LEGENDA jestvujúce siete:

	ŽSR OZT zab. kábel
	ŽSR OZT dial. kábel
	ŽSR OZT rozhlas
	ŽSR OZT opt. kábel
	ŽSR EaE podzemné elektrické vedenie NN (VO, EOV, prípojky)
	ŽSR EaE NN kábel
	ŽSR EaE VN kábel
	ŽSR EaE podzemné elektrické vedenie VN (6 kV)
	ŽSR EaE podzemné elektrické vedenie NN (DO ÚO)
	ŽSR SŽB vodovod
	ŽSR OSM vodovod
	ŽSR OSM žumpa
	TELEKOM optika:
	SLOVAK TELEKOM met. + opt. kábel
	VSD a.s. NN vzduch
	VSD a.s. VN vzduch
	VSD a.s. VVN vzduch
	SPP-Distribúcia - VTL plynovod
	VVS a.s. vodovod
	Obec Vyšná Myšľa obecný vodovod

LEGENDA navrhovaný stav:

	Prekladaný úsek DOK
	Rúrka č.1, rovná rúrková spojka č.01
	Číslo vytyčovacího bodu prekladanej kabelizácie
	Úsek ochrany DOK
	Pôvodný, preložený úsek DOK, bez zmeny
	Číslo vytyčovacího bodu chráneného úseku kabelizácie

Zodpovedný projekt.	Ing. Albert Čabala					
Navrhol	Ing. Albert Čabala					
Stavba	N. Myšľa - Ruskov, kompl. rek. k.č.2, dl. 6,596 km, so san. žel. spodku, KR MOSTov a PRIEPUSTov a nástupišť Bohdanovce, Vyšná Myšľa					
PS,SO	SO 09.1 Preložka DOK ŽSR, 5/1 Situácie ochrany DOK		Účel	DSPRS	Dátum	09/2021
Príloha	LEGENDA OCHRANY DOK - SITUÁCIE		Mierka	:	Číslo prílohy	5/1-18